

Regata della GRANDE BOA

Trofeo Comandante Belloni


12-13-14 Aprile 2024



Comune di Porto Venere



LN.I. sezione di Lerici



Sezione Velica M.M. La Spezia

PERCORSO #1 circa 72,9 NM

P - Area di Partenza

Bocche di Porto Venere

BOA ODAS - da lasciare a sinistra

MEDA Sud sel Parco di Porto Venere da lasciare a sinistra

Boa P.ta Bianca - con coordinate 44°00'30" N - 009°58'30" E da lasciare a dritta

A - Arrivo

Linea di arrivo tra il faro Verde del Porto di Lerici ed il Castello di San Terenzo

PERCORSO #2

circa 74,8 NM

P - Area di Partenza

TS - Torre scola da lasciare a dritta

MEDA Sud sel Parco di Porto Venere da lasciare a dritta

BOA ODAS - da lasciare a sinistra

MEDA Sud sel Parco di Porto Venere da lasciare a sinistra

Boa P.ta Bianca - con coordinate 44°00'30" N - 009°58'30" E da lasciare a dritta

A - Arrivo

Linea di arrivo tra il faro Verde del Porto di Lerici ed il Castello di San Terenzo



Boa ODAS Italia 1

43°48.54' N - 009°06.48'

tolleranza posizione boa di circa 1 miglio



disegno NON in scala - l'esatta posizione delle boe è indicata nella tabella

Regata della GRANDE BOA

Trofeo Comandante Belloni

12-13-14 Aprile 2024




Federazione Italiana Vela



Comune di Porto Venere



LN.I. sezione di Lerici



Sezione Velica M.M. La Spezia



P - Area di Partenza

Situata in una zona circolare con raggio di 0,2 Mn e centro in: $44^{\circ}03'14''N - 009^{\circ}50'49''E$

TS - Torre scola

MEDA Sud sel Parco di Porto Venere

Boa P.ta Bianca

A - Arrivo

Linea di arrivo tra il faro Verde del Porto di Lerici ed il Castello di San Terenzo (nessuna boa sarà posizionata)

NOTE PARTICOLARI

CORSIE DI TRAFFICO IN ENTRATA - USCITA

Il naviglio minore (navi minori e unità da diporto) deve lasciare libera la rotta alle navi mercantili e militari dirette/provenienti al/dal porto della Spezia ovvero alla/dalla darsena "Duca degli Abruzzi".

[Manuale utente VTS La Spezia]

Regata della GRANDE BOA

Trofeo Comandante Belloni

12-13-14 Aprile 2024




Federazione Italiana Vela



Comune di Porto Venere



LN.I. sezione di Lerici



Sezione Velica M.M. La Spezia



P - Area di Partenza

Situata in una zona circolare con raggio di 0,2 Mn e centro in: $44^{\circ}03'14''N - 009^{\circ}50'49''E$

TS - Torre scola

MEDA Sud sel Parco di Porto Venere

Boa P.ta Bianca

A - Arrivo

Linea di arrivo tra il faro Verde del Porto di Lerici ed il Castello di San Terenzo (nessuna boa sarà posizionata)

NOTE PARTICOLARI

CORSIE DI TRAFFICO IN ENTRATA - USCITA

Il naviglio minore (navi minori e unità da diporto) deve lasciare libera la rotta alle navi mercantili e militari dirette/provenienti al/dal porto della Spezia ovvero alla/dalla darsena "Duca degli Abruzzi".

[Manuale utente VTS La Spezia]

Regata della GRANDE BOA

Trofeo Comandante Belloni


12-13-14 Aprile 2024



Comune di Porto Venere



LN.I. sezione di Lerici



Sezione Velica M.M. La Spezia

Eventuale cancello intermedio



PERCORSO 1

PERCORSO 2

PERCORSO 1o2



Regata della GRANDE BOA

Trofeo Comandante Belloni


12-13-14 Aprile 2024



Comune di Porto Venere



LN.I. sezione di Lerici



Sezione Velica M.M. La Spezia

