

Ajouter une ville +

Accueil > Météo Marine > Saint-raphaël / menton

SAINT-RAPHAËL / MENTON

CÔTE

5

LARGE

10

BMS COTE MEDITERRANEE

Origine Météo-France**BMS Côte numéro 122****Emis le samedi 2 mars 2024 à 04H54 UTC****Annule et remplace le BMS numéro 121****Avis de grand frais à coup de vent.**

LANGUEDOC-ROUSSILLON : DE CERBÈRE À PORT CAMARGUE.

Valable du samedi 2 mars à 10H00 UTC au dimanche 3 mars à 06H00 UTC au moins

VENT : Sud 7 au sud de Leucate, s'étendant vers le nord à la mi-journée, et fraîchissant parfois 8 au sud de Leucate l'après-midi, puis virant progressivement secteur Nord-Ouest en seconde partie de nuit, localement 7 à 8 vers Béar en fin de nuit. Fortes rafales. Rafales.

PROVENCE : DE PORT-CAMARGUE À SAINT-RAPHAËL.

Valable du samedi 2 mars à 16H00 UTC au dimanche 3 mars à 06H00 UTC au moins

VENT : Sud à Sud-Est 7 à l'ouest de Sicié, s'étendant parfois 7 partout la nuit, et virant Ouest à Nord-Ouest à l'ouest du Cap Croisette en fin de nuit. Fortes rafales.

Bulletin Marine Régulier

Bulletin côte "Saint Raphaël - Menton" matin

Origine Météo-France. Bulletin côtier pour la bande des 20 milles, de Saint-Raphaël à Menton, du samedi 2 mars 2024 à 06H15 légales.**Vent moyen selon échelle Beaufort. Mer selon échelle Douglas. Heure légale = heure UTC+1 en hiver et heure UTC+2 en été. Attention : en situation normale, les rafales peuvent être supérieures de 40 % au vent moyen et les vagues maximales atteindre 2 fois la hauteur significative.****Avis de grand frais à coup de vent Nr 122 pour LANGUEDOC-ROUSSILLON, PROVENCE, CORSE.**

Situation générale le samedi 2 mars 2024 à 00H00 UTC, et évolution

Dépression 1006 hPa sur la Mer Ligure, se comblant et prévue 1007 hPa le matin. Dépression 1007 hPa sur le golfe du Lion, se creusant, prévue 1004 hPa le matin et 997 hPa en soirée. Dépression 1000 hPa se creusant près des îles Baléares la nuit, se décalant vers le nord-est, prévue 995 au large du golfe du Lion demain matin.

Observations le samedi 2 mars 2024 à 03H00 UTC

Nice : vent Nord-Ouest 8 nœuds, 1007 hPa en baisse, très nuageux à couvert, visibilité 10 milles. Le Dramont : vent Ouest-Nord-Ouest 19 nœuds, rafales 35 nœuds, mer belle, très nuageux à couvert, visibilité 10 milles. Antibes la Garoupe : vent Nord-Ouest 4 nœuds.

Ajouter une ville

VENT : Sud 4 à 5, fraîchissant 5 à 6 en première partie de nuit. Fortes rafales.
 MER : agitée.
 HOULE : Sud-Ouest 1 à 1.5 m.
 TEMPS : pluies.
 VISIBILITÉ : mauvaise à très mauvaise sous précipitations.

Tendance pour la journée du dimanche 3 mars

VENT : secteur Sud-Est 5 à 6, avec menace de 7, mollissant 4 à 5 en fin d'après-midi. Fortes rafales.
 MER : agitée à forte.
 HOULE : Sud à Sud-Ouest 1 à 2 m.
 TEMPS : pluies ou averses, parfois orageuses.
 VISIBILITÉ : mauvaise à très mauvaise sous précipitations.

Prochain bulletin le samedi 2 mars 2024, vers 12H30 légales

Météo des plages

RADAR



Animation Satellite

Océan Global

Météo des Plages

Guide Marine

Ajouter une ville



L'hiver 2023-2024 est le 3e plus chaud jamais mesuré en France

Avec un épisode de douceur très marqué en février, l'hiver 2023-2024 termine au 3e rang des hivers les plus

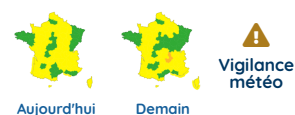

Week-end agité sur le quart sud-est avec de la neige en plaine

Le temps sera agité ce week-end sur le quart sud-est du pays, avec des chutes de neige jusqu'en plaine en

o o o

Satellite

Grand Large



Ajouter une ville

 A PROXIMITÉ DE SAINT-RAPHAËL / MENTON

 Ports

Stations d'observation

Zones de prévision

- | | | |
|--------------|---------|------|
| Cannes | Antibes | Nice |
| Saint Tropez | Menton | |

Ajouter une ville



Avalanche : comment s'informer ?

Météo-France est chargé de la « surveillance du manteau neigeux », d'en « prévoir les évolutions » et de « diffuser les informations correspondantes ».

PRÉCIPITATIONS



La neige en plaine

Quand il neige en plaine, c'est-à-dire à basse altitude, les déplacements deviennent souvent difficiles et l'économie peut être paralysée. À quelle fréquence surviennent ces épisodes ? À quelle période de l'année sont-ils le plus courant ? Est-il difficile de prévoir ces chutes en plaines ?

Ajouter une ville



Comment prévoit-on la neige en plaine ?

Chaque hiver, les chutes de neige en plaine peuvent représenter un risque important, en particulier dans le domaine des transports terrestres et pour les déplacements du quotidien. Alors que sur les massifs montagneux, la neige peut déjà faire de brèves apparitions dès l'été au-dessus de 2 000 à 2 500 m d'altitude, en plaine, on rencontre



LES SAISONS

Pourquoi les saisons météorologiques diffèrent-elles des saisons astronomiques ?

Si les saisons astronomiques ou calendaires débutent avec les équinoxes (printemps et automne) et les solstices (été et hiver), en météorologie, elles débutent plus tôt et correspondent à des périodes de trois mois pleins (voir les dates ci-dessous). Pourquoi un tel décalage ?




Formation " La météo pour tous " du 27 au 31 mai à Toulouse

06/02/2024



Pyrénées-Orientales : plus de 25 °C et une sécheresse record

08/02/2024



Janvier 2024, un mois au-dessus des normales malgré un épisode de froid

01/02/2024

Ajouter une ville



DRIAS-Eau : Quel futur pour l'eau en 2050 ?

17/04/2023



6e rapport du GIEC : que faut-il retenir ?

20/03/2023



6e rapport du GIEC : les contributions de Météo-France

20/03/2023

IMAGES & VIDÉOS



Des vagues de froid peuvent-elles encore survenir avec le changement climatique ?

On a constaté que la température moyenne à la surface de la Terre augmente depuis le 19e siècle. En France, la température a augmenté de 1,7 °C depuis 1900. Cela n'empêche pas certains phénomènes atmosphériques extrêmes de survenir.

Ajouter une ville



Météo-France éclaire le climat en France jusqu'en 2100

Météo-France a produit de nouvelles projections climatiques de référence en France. Ce nouveau jeu de projections à l'échelle des régions métropolitaines est disponible sur le site DRIAS. Il permet à nos sociétés de mieux anticiper et de s'adapter.

PLUS D'ACTUALITÉS →

Accueil > Météo Marine > Saint-raphaël / menton

Top 20 des villes les plus consultées

METEO PARIS
METEO BORDEAUX
METEO RENNES
METEO ANGERS
METEO DIJON
METEO STRASBOURG
METEO BESANCON

METEO TOULOUSE
METEO NANTES
METEO MARSEILLE
METEO GRENOBLE
METEO LIMOGES
METEO NANCY
METEO LE MANS

METEO LYON
METEO MONTEPELLIER
METEO LILLE
METEO TOURS
METEO PAU
METEO BREST



> Légende > Mentions Légales > Gestion des Cookies > Politique de Confidentialité > Droits de Reproduction > Consentement > Accessibilité > Autres Sites > Contact



© 2024 Copyright - Météo-France