



Ministero delle Infrastrutture e dei Trasporti
Ufficio Circondariale Marittimo Guardia Costiera – Ischia

Via lasolino,57 —80077 Ischia- Tel. 0815072801 Fax.0815072850

e-mail: ucischia@mit.gov.it – cp-ischia@pec.mit.gov.it

ORDINANZA N. 27/2023

Argomento: Manifestazione velica denominata “Campionato dei Campi Flegrei 2023”;
Località: Comune di Casamicciola Terme e Lacco Ameno;
Data: 15 e 16 Aprile 2023;
Organizzatore: Lega Navale Italiana – Sezione di Ischia;
Responsabile: Ing. Francesco BUONO – Presidente della Lega Navale Italiana sezione di Ischia.

Il Tenente di Vascello (CP) sottoscritto, Capo del Circondario Marittimo e Comandante del Porto di Ischia;

VISTA: l’istanza prot. n° 04/2023 in data 23.03.2023 della Lega Navale Italiana – Sezione di Ischia, con la quale chiede l’emanazione dei provvedimenti di competenza per lo svolgimento in sicurezza della regata velica in argomento per i giorni 15 e 16 Aprile 2023, nelle acque dell’isola di Ischia, precisamente specchio acqueo antistante il porto di Casamicciola e Lacco Ameno, passando per il Canale di Procida e le acque antistanti Capo Miseno, nel Comune di Pozzuoli;

VISTA: la nota dell’Area Marina Protetta “Regno di Nettuno”, con la quale ha autorizzato la Lega Navale Italiana Sezione di Ischia, ad effettuare la manifestazione sportiva in parola;

VISTO: il parere favorevole del Comandante dell’Ufficio Circondariale Marittimo di Pozzuoli per lo svolgimento in sicurezza della manifestazione sportiva;

VISTO: il parere favorevole del Comandante dell’Ufficio Circondariale Marittimo di Procida per lo svolgimento in sicurezza della manifestazione sportiva;

VISTO: il parere favorevole del Comandante dell’Ufficio Locale Marittimo di Casamicciola Terme per lo svolgimento in sicurezza della manifestazione sportiva;

VISTA: l’ordinanza n.62 in data 20 maggio 2013, emanata dal Capo del Compartimento Marittimo di Napoli con cui sono disciplinati i limiti di navigazione dalla costa;

VISTA: l’Ordinanza di Sicurezza Balneare n° 46/2022 in data 16 Maggio 2022 dell’Ufficio Circondariale Marittimo di Ischia;

VISTI l’art. 17, 30, 81 del Codice della Navigazione e l’art. 59 del relativo Regolamento di esecuzione;

CONSIDERATA: la necessità di dover emanare norme che, per quanto di competenza dell'Autorità Marittima, ai soli fini della sicurezza della navigazione e della salvaguardia della vita umana, interdicano temporaneamente gli specchi acquei circostanti l'area interessata dalla manifestazione in parola.

RENDE NOTO

Che nei giorni 15 e 16 Aprile 2023 dalle ore 11:00, si svolgerà una regata velica denominata "Campionato dei Campi Flegrei 2023" organizzata dalla "Lega Navale Italiana – Sezione di Ischia":

15 Aprile 2023

La regata avrà inizio alle ore 11.00 circa nello specchio acqueo antistante il Comune di Bacoli, con un cancello di partenza delimitato da un lato dalla barca comitato sul punto di coordinate geografiche Lat. 40°46'.977N – Long. 14°4',600E. Dopo la partenza, la flotta dirigerà verso l'isola di Ischia lasciando la secca del "Torrione" alla propria sinistra, attraversando il canale di Procida fino a giungere a ponente del porto di Casamicciola Terme dove i partecipanti attraverseranno il cancello di arrivo posto sul punto di coordinate geografiche Lat. 40°45'431N – Long. 013°54'517E, percorso come indicato nello stralcio planimetrico allegato.

Il numero previsto delle unità partecipanti alla manifestazione è di 20-30 imbarcazioni, il percorso è di circa 8 miglia ed il tempo massimo per disputare la regata sarà di 6 ore.

16 Aprile 2023

La regata avrà inizio alle ore 11.00 circa e tenendo in considerazione le condizioni in zona, la flotta intraprenderà la gara seguendo due percorsi diversi:

- nello specchio acqueo a Ponente del porto di Casamicciola Terme, con un cancello di partenza delimitato da un lato dalla barca comitato sul punto di coordinate geografiche Lat. 40°45',431N – Long. 013°54',517E. Dopo la partenza, la flotta dirigerà verso Lacco Ameno dove lascerà una boa di colore giallo alla propria dritta posta sul punto di coordinate geografiche Lat. 40°45',622N – Long. 013°53',314E e successivamente dirigeranno verso Pozzuoli attraversando il canale di Procida e lasciando alla propria dritta la meda della secca del "Torrione" fino a giungere nelle acque antistanti Nisida dove i partecipanti attraverseranno il cancello di arrivo formato dalla barca comitato posta sul punto di coordinate geografiche Lat. 40°48',243N – Long. 014°9',547E.
- nello specchio acqueo antistante il Comune di Lacco Ameno, con un cancello di partenza delimitato da un lato dalla barca comitato sul punto di coordinate geografiche Lat. 40°45',622N – Long. 013°53',314E. Dopo la partenza, la flotta dirigerà verso Casamicciola Terme dove lascerà una boa di colore giallo alla propria sinistra posta sul punto di coordinate geografiche Lat. 40°45',431N – Long. 013°54',517E e successivamente dirigeranno verso Pozzuoli attraversando il canale di Procida e lasciando alla propria dritta la meda della

secca del “Torrione” fino a giungere nelle acque antistanti Nisida dove i partecipanti attraverseranno il cancello di arrivo formato dalla barca comitato posta sul punto di coordinate geografiche Lat. 40°48',243N – Long. 014°9',547E.

Il numero previsto delle unità partecipanti alla manifestazione è di 20-30 imbarcazioni, il percorso è di circa 13 miglia ed il tempo massimo per disputare la regata sarà di 7 ore.

ORDINA

Art. 1

Fermo restando quanto già disciplinato dalle vigenti ordinanze citate in premessa, nello specchio acqueo di arrivo/partenza di cui al “Rende Noto”, e nei tratti di mare limitrofi per una distanza di 200 metri dagli stessi, da un’ora prima dell’inizio della gara e fino al termine della stessa, è interdetta:

- la balneazione;
- l’ormeggio;
- la sosta di tutte le unità in genere;
- qualunque altra attività subacquea e/o di superficie non inerente la manifestazione in parola.

Tutte le unità in transito dovranno prestare la massima attenzione e comunque, fermo restando i divieti di cui al precedente capoverso, tenersi ad una distanza di 100 (cento) metri dalle unità navali che parteciperanno alla regata oggetto della presente ordinanza, adottando, se del caso, tutte le manovre e le precauzioni in mare dettate dall’arte marinaresca, onde scongiurare potenziali situazioni di pericolo ovvero evitare di creare intralcio al regolare svolgimento della stessa.

Il predetto divieto non si applica al personale ed alle unità di appoggio alla manifestazione velica appartenenti alla società individuata al “Rende Noto”, nonché al personale della Guardia Costiera e delle Forze dell’ordine che, per motivi di servizio, hanno necessità di accedere, adottando le opportune precauzioni, negli specchi acquei in questione.

Art. 2

L’organizzatore della manifestazione dovrà:

- delimitare idoneamente gli specchi acquei interessati dalla manifestazione sportiva;
- garantire un servizio di soccorso/assistenza ai partecipanti, nonché munirsi di unità di appoggio in numero e tipologia ritenute idonee dall’organizzazione, che dovranno effettuare servizio di assistenza, segnalando altresì ad eventuali unità in transito la presenza dei partecipanti alla manifestazione;
- verificare, prima dell’inizio della manifestazione, che lo specchio acqueo interessato sia libero da qualsivoglia presenza non autorizzata di cose e/o persone;
- per la durata dell’evento, dovrà assicurare i contatti con la sala operativa dell’Ufficio Locale Marittimo di Casamicciola Terme, utilizzando, oltre che

l'apparato VHF (canale 16 e/o 13), anche i seguenti recapiti: 1530 (per i soli casi d'emergenza) – tel. N°081/980175 (diretti della sala operativa dell'Ufficio Locale Marittimo di Casamicciola Terme);

- inviare all'Autorità Marittima, anche via fax o posta elettronica, una dichiarazione di conferma dello svolgimento della manifestazione, con preavviso non inferiore alle 24 ore rispetto alla data prevista d'inizio, specificando il numero dei partecipanti, gli estremi identificativi delle unità di appoggio e i canali VHF utilizzati per le comunicazioni con le unità appoggio;
- comunicare preventivamente via apparato radio VHF 16/13 o al numero di telefono 081/980175 l'orario di inizio e fine della manifestazione;
- le unità partecipanti alla manifestazione sportiva, durante la navigazione, dovranno evitare di arrecare intralcio alle unità di linea che navigano tra Pozzuoli-Procida-Ischia;
- assicurare il rispetto di tutte le prescrizioni e precauzioni previste dai regolamenti di federazione per lo svolgimento della competizione.

Art. 3

La manifestazione in parola non potrà essere svolta o dovrà essere immediatamente interrotta in caso di avvisi di condizioni meteorologiche avverse emesse dalle Autorità competenti.

La valutazione circa la sussistenza e la permanenza delle condizioni per lo svolgimento in sicurezza della manifestazione rimane nella responsabilità dell'organizzatore.

Art. 4

Il presente provvedimento, rilasciato al solo fine della disciplina della sicurezza della navigazione e per la salvaguardia della vita umana in mare, non esonera il committente dal munirsi di ogni provvedimento autorizzativo previsto dalla vigente normativa.

I contravventori alla presente ordinanza, salvo che il fatto non costituisca più grave reato e salvo le maggiori responsabilità derivanti dall'illecito comportamento, saranno perseguiti:

per le violazioni sulla sicurezza della navigazione:

- a) se alla condotta di un'unità da diporto, incorrono nell'illecito amministrativo di cui all'art. 53 – 3° comma - del D.Lvo 18 luglio 2005, n.171;
- b) negli altri casi sono perseguibili, autonomamente o in eventuale concorso con altre fattispecie, per il reato contravvenzionale di cui all'art. 1231 del Codice della Navigazione.

per inosservanza di norme di polizia e di norme sui beni pubblici:

- a) nell'illecito amministrativo di cui all'articolo 1174 e 1164 del Codice della Navigazione.

E' fatto obbligo a chiunque spetti di osservare e fare osservare la presente ordinanza, la cui pubblicità verrà assicurata mediante:

- affissione all'albo di questo Ufficio;
- trasmissione ai Comuni di Ischia e a tutti gli altri Enti/Amministrazioni interessate;

- inserimento alla pagina “ordinanze” del sito istituzionale <http://www.guardiacostiera.gov.it/ischia/>;
- invio alle associazioni/organizzazioni/società interessate, con l'obbligo di esporla in luogo ben visibile al pubblico e all'utenza, nonché di darne conoscenza ai propri associati

Ischia, 12.04.2023

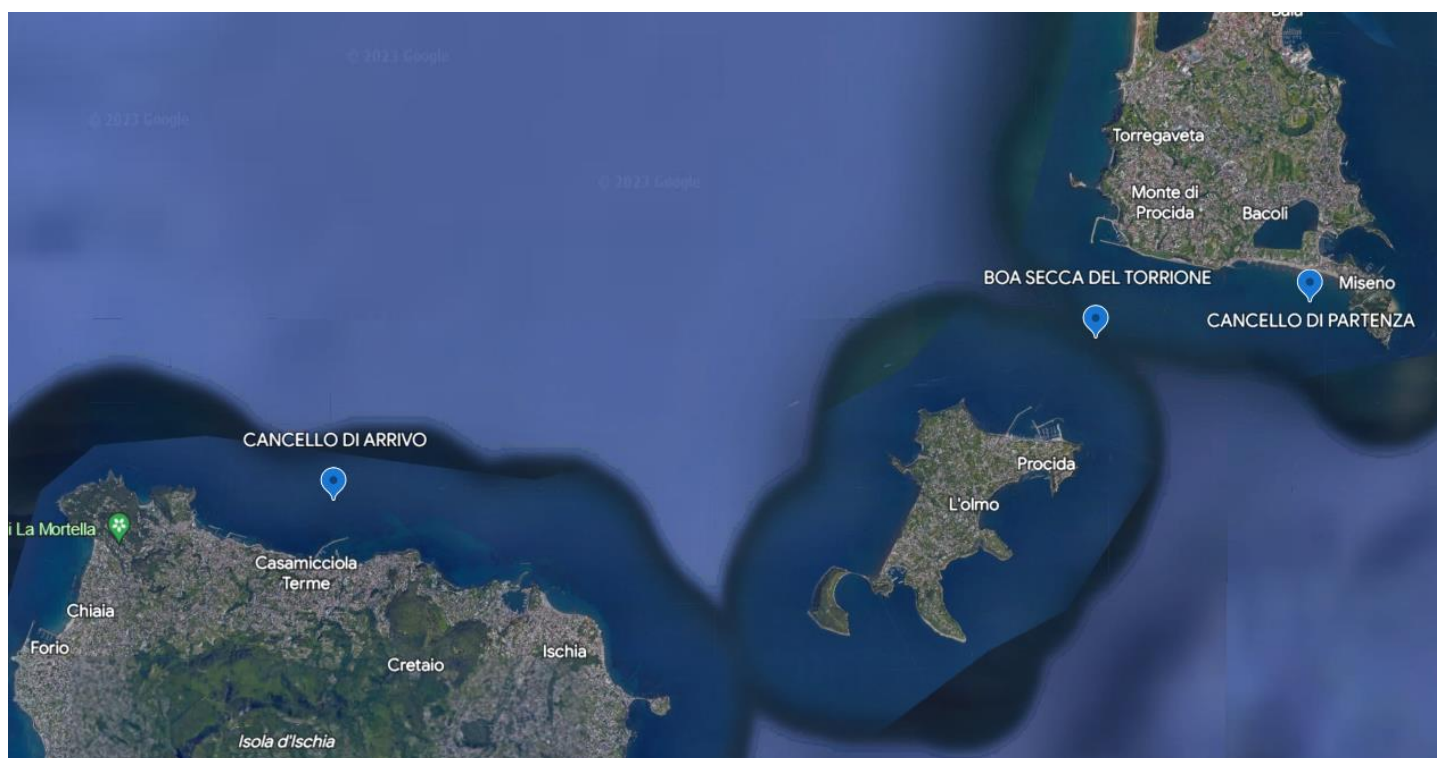
**IL COMANDANTE
T.V.(CP) Antonio CIPRESSO**

Documento informatico firmato digitalmente
ai sensi del testo unico D.P.R. 28 dicembre
2000 n. 445 e D.Lgs. 7 marzo 2005 n. 82 e
norme collegate.



Allegato ordinanza n° 27/2023 in data 12/04/2023

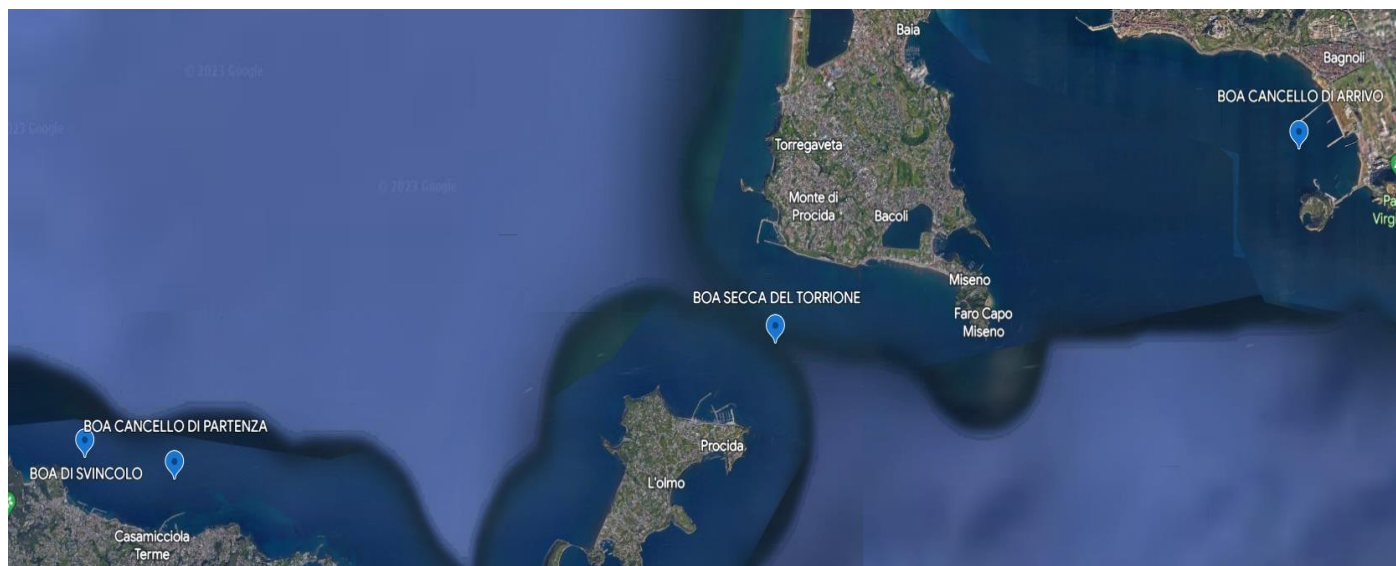
REGATA DEL 15 APRILE 2023



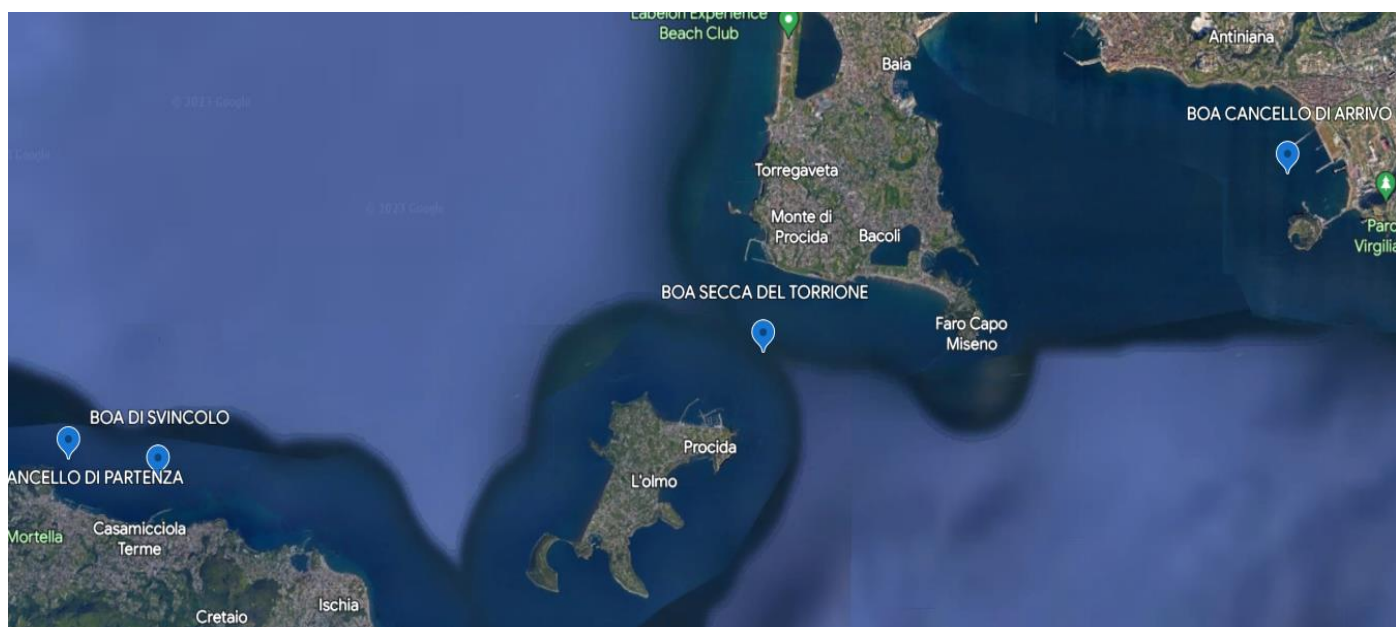
- **BOA CANCELLLO DI PARTENZA:** Lat. 40°46'.977N – Long. 014°4'.600E;
- **BOA SECCA DEL TORRIONE:** Lat. 40°46'.570N – Long. 014°2'562E;
- **BOA CANCELLLO DI ARRIVO:** Lat. 40°45'.431N – Long. 013°54.517'E.

Allegato ordinanza n° 27/2023 in data 12/04/2023

REGATA DEL 16 APRILE 2023



- **BOA CANCELLO DI PARTENZA:** Lat. 40°45'.431N – Long. 013°54'.517E;
- **BOA DI SVINCOLO:** Lat. 40°45'.622N – Long. 013°53'.314E;
- **BOA SECCA DEL TORRIONE:** Lat. 40°46'.570N – Long. 014°2'.562E;
- **BOA CANCELLO DI ARRIVO:** Lat. 40°48'.243N – Long. 014°09.547'E.



- **BOA CANCELLO DI PARTENZA:** Lat. 40°45'.622N – Long. 013°53'.314E;
- **BOA DI SVINCOLO:** Lat. 40°45'.431N – Long. 013°54'.517E;
- **BOA SECCA DEL TORRIONE:** Lat. 40°46'.570N – Long. 014°2'.562E;
- **BOA CANCELLO DI ARRIVO:** Lat. 40°48'.243N – Long. 014°09.547'E.

ELENCO INDIRIZZI

CAPITANERIA DI PORTO DI NAPOLI
COMMISSARIATO P.S. ISCHIA
COMANDO COMPAGNIA C.C. ISCHIA (prego passi unità dipendenti)
COMANDO COMPAGNIA GUARDIA DI FINANZA DI ISCHIA
UFFICIO CIRCONDARIALE MARITTIMO DI POZZUOLI
UFFICIO CIRCONDARIALE MARITTIMO DI PROCIDA
UFFICIO LOCALE MARITTIMO CASAMICCIOLA TERME
COMUNE DI CASAMICCIOLA TERME
COMUNE DI LACCO AMENO
REGIONE CAMPANIA
CONSORZIO DI GESTIONE DELL'AREA MARINA PROTETTA REGNO DI NETTUNO
LEGA NAVALE ITALIANA – SEZIONE DI ISCHIA
MOTOVEDETTA CP 303
MOTOVEDETTA CP 807
MOTOVEDETTA CP 456
MOTOVEDETTA CP 575
SOCIETÀ CAREMAR (prego passi C/ti Unità Sociali)
SOCIETÀ GRUPPO MEDMAR (prego passi C/ti Unità Sociali)
SOCIETÀ SNAV (prego passi C/ti Unità Sociali)
SOCIETÀ ALILAURO (prego passi C/ti Unità Sociali)
SOCIETÀ CAPITAN MORGAN (prego passi C/ti Unità Sociali)
SOCIETÀ RUMORE MARITTIMA (prego passi C/ti Unità Sociali)
SOCIETÀ GESTUR (prego passi C/ti Unità Sociali)
SOCIETÀ IPPOCAMPO (prego passi C/ti Unità Sociali)
SOCIETÀ TRASPEMAR (prego passi C/ti Unità Sociali)
SOCIETÀ ALICOST (prego passi C/ti Unità Sociali)
SOCIETÀ ALIGRUSON (prego passi C/ti Unità Sociali)
REDAZIONE "IL GOLFO"
REDAZIONE "TELEISCHIA"
REDAZIONE "IL DISPARI"
REDAZIONE "NUVOLA TV"
ALBO UFFICIO CIRCONDARIALE MARITTIMO DI ISCHIA