




INSTRUÇÕES DE REGATA



Campeonato de Portugal ORC - 2023 INSTRUÇÕES DE REGATA PADRÃO PARTE II – SUPLEMENTO

A Federação Portuguesa de Vela, ARVS e o Clube:

Clube de Vela de Lagos

Estabelecem as seguintes Instruções de Regata para a Prova:

Campeonato Portugal ORC / ORC Sportboat

Classe(s):

ORC

Que se realiza na(s) seguinte(s) data(s):

15 a 18 de julho de 2023

Com o apoio de:

Município de Lagos, Marina de Lagos, Marina Club Hotel, Centro Náutico Sopromar

No campo de regatas:

Baía de Lagos

S1.5 Regras - Apêndice P

Aplica-se o Apêndice P:

Não

S2.2 Localização de:

Secretariado: Recepção da Marina de Lagos e grupo Whatsapp

Quadro de Avisos: <https://www.racingrulesofsailing.org/documents/6621/event> e grupo Whatsapp

Mastro de Sinais: Em frente à recepção da Marina de Lagos e grupo Whatsapp

Sala Audiências: Recepção da Marina de Lagos

S4.3 Sinais feitos em terra

Local para permanecerem enquanto bandeira "D" não for exposta:

A hora do hastear da Bandeira "D", será informada via Whatsapp da regata, devendo as embarcações permanecer no lugar atribuído na Marina de Lagos.

S5.1 Programa de Regatas e programa social

Data	Hora	Acontecimento
14/07/2023	13:00 – 17:00	Confirmação das Inscrições
	17:00	Reunião de Skippers – Sala reuniões Marina Club
	18:00	Cerimónia Abertura Campeonato com Welcome Drink
15/07/2023	12h00	Sinal de Advertência da 1ª Regata do dia ORC (A, B e C)
	12h10	Sinal de Advertência da 1ª Regata do dia ORC Sportboat
16/07/2023	A anunciar	Sinal de Advertência da 1ª Regata do dia ORC (A, B e C)
	A anunciar	Sinal de Advertência da 1ª Regata do dia ORC Sportboat
17/07/2023	A anunciar	Sinal de Advertência da 1ª Regata do dia ORC (A, B e C)
	A anunciar	Sinal de Advertência da 1ª Regata do dia ORC Sportboat
	20:00	Jantar do Campeonato
18/07/2023	A anunciar	Sinal de Advertência da 1ª Regata do dia ORC (A, B e C)
	A anunciar	Sinal de Advertência da 1ª Regata do dia ORC Sportboat
	18h00	Cerimónia de Encerramento do Campeonato

Hora limite do último sinal advertência no último dia de prova:	16:00
Número de regatas programadas para ORC (A,B e C):	7
Número de regatas programadas para ORC Sportboat:	7
Número mínimo de regatas para validar a prova:	1
Número mínimo de embarcações participantes para validar a prova:	5

S6 Bandeiras de Classe

ORC A,B e C	Bandeira O do C.I.S.
ORC Sportboat	Bandeira Q do C.I.S.

S8 Balizas

Barlavento/Sotavento	Formato
De Largada:	Esférica Rosa
Do Percurso:	Cilíndrica Amarela
De Chegada:	Esférica Vermelha pequena com bandeira Azul

Costeira	Formato
De Largada:	Esférica Rosa
Do Percurso:	Cilíndrica Amarela / Marcas Especiais RIEAM
De Chegada:	Esférica Rosa

S9.6 Largada

A linha de largada será estabelecida entre um mastro identificado por uma bandeira com a inscrição CR, colocado no barco de sinais da comissão de regatas e a baliza de largada

S10 Alteração da próxima perna do Percurso

No percurso Barlavento/Sotavento se a posição da Baliza 1 for alterada a Baliza 1A não será colocada. Se a posição da porta for alterada, apenas será colocada uma baliza a ser rondada no sentido das restantes


S12 Tempos Limite e tempos Alvo

	Baliza 1	Regata	Chegada depois do 1º
Barlavento/Sotavento	ORC A, B e C / SportBoat		
Tempo Limite:	30 minutos / 40 minutos	120 minutos	Regra 13.1 Inshore Races ORC Standard Sailing Instructions
Tempo Alvo	20 minutos	60 minutos	
Costeira			
Tempo Limite:	Não aplicável	A anunciar	Regra 13.2 Inshore Races ORC Standard Sailing Instructions

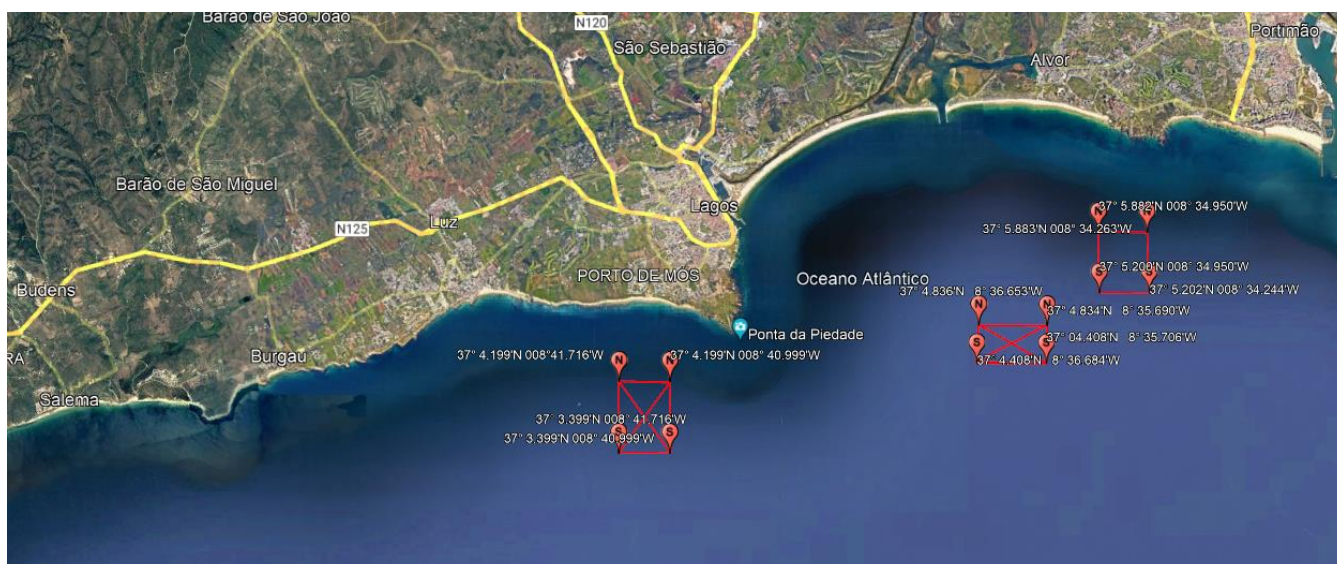
S13.3

Tempo limite para Protestar:	60 minutos (em conformidade com as IR Padrão)
------------------------------	--


S14 Zona de Regatas: Barlavento/Sotavento



Zona Regata Costeira



S15 Diagrama dos Percursos



Todas as Classes	Rondagem de balizas
	Start – 1 – 1A – 2S/2P – 1 – 1A – 2P - Finish

Nota – A porta 2S/2P poderá ser substituída por apenas uma baliza (2) a ser rondada no mesmo sentido das restantes

Regata Costeira



Start – Desmarque – 1 – 2 – 3 – 4 – 5 – 6 – 7 – Finish

As Boias 1, 2 e 3 deverão ser rondadas por BB / As Boias 4, 5, 6 e 7 deverão ser rondadas por EB

Notas:

- Havendo desmarque estará hasteada no Barco de Sinais, antes do Sinal de Preparação, uma bandeira Verde ou Vermelha indicando o sentido de rondagem da baliza de desmarque.
- As posições das balizas são aproximadas.
- A linha de Chegada é definida entre o Farolim Oeste da Barra de Lagos e uma Boia Rosa

- Coordenadas aproximadas regata costeira

Boia	Latitude	Longitude
1	37° 04.040'N	008° 46.344'W
2	37° 03.396'N	008° 41.723'W
3	37° 03.391'N	008° 41.000'W
4	37° 04.815'N	008° 36.683'W
5	37° 04.830'N	008° 35.743'W
6	37° 04.405'N	008° 35.741'W
7	37° 04.409'N	008° 36.688'W