



Circolo Nautico "Al Mare" Alassio

www.cnamalassio.it

SETTIMANA INTERNAZIONALE DELLA VELA D'ALTURA

15 - 16 - 17 MARZO 2024



Marina di Alassio
Porto Luca Ferrari



C.N.A.M.
CARTOGRAFIA

COORDINATE DELLE BOE FISSE



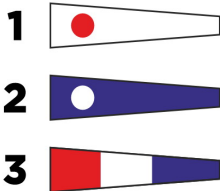
1A { $\varphi = 44^{\circ}02'.000$ N
Levante ISOLA { $\lambda = 008^{\circ}14'.300$ E

1B { $\varphi = 44^{\circ}01'.300$ N
Ponente ISOLA { $\lambda = 008^{\circ}12'.900$ E

2 { $\varphi = 43^{\circ}57'.300$ N
Capo MELE { $\lambda = 008^{\circ}10'.700$ E

NB: Le posizioni qui fornite sono INDICATIVE. Eventuali differenze rilevate con le posizioni effettive non potranno essere oggetto di protesta o richiesta di riparazione (IdR)

SEGNALI DI PERCORSO



ESEGUIRE IL DISIMPEGNO

BOA DISIMPEGNO A DESTRA

BOA DISIMPEGNO A SINISTRA



PERCORSI DI REGATA

TUTTE LE BOE DI PERCORSO DA LASCIARE A SINISTRA

PERCORSI COSTIERI

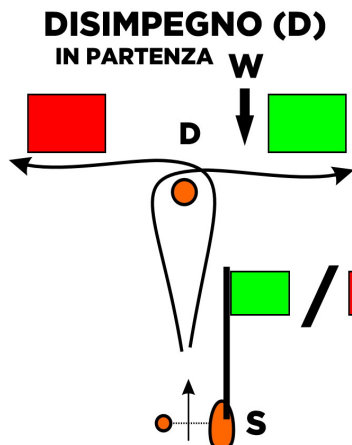
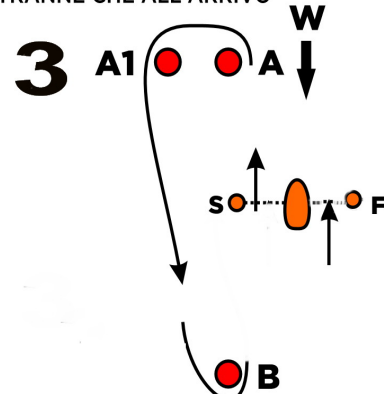
QUALORA VENGA POSATA, LA BOA DI DISIMPEGNO (D) DOVRA' ESSERE LASCIATA DAL LATO INDICATO ALLA PARTENZA

- 1** { 1° Raggruppamento
S - (D) - 1A - 2 - **G** - 1A - 2 - F
2° Raggruppamento
S - (D) - 1B - 2 - **G** - 1B - 2 - F
- 2** { 1° Raggruppamento
S - (D) - 2 - 1A - **G** - 2 - 1A - F
2° Raggruppamento
S - (D) - 2 - 1B - **G** - 2 - 1B - F

NB: I tempi rilevati al passaggio del gate **G** verranno impiegati per la classifica

PERCORSO A BASTONE

LE BARCHE IN REGATA NON DOVRANNO ATTRAVERSARE LA LINEA DI ARRIVO TRANNE CHE ALL'ARRIVO



- 1° Raggruppamento
S - A - A1 - B - A - A1 - B - A - A1 - B - F
- 2° Raggruppamento
S - A - A1 - B - A - A1 - B - F